



## Von Furggstalden durch das Furggtäli

Cresta-Biwak SAC 3'032.0 m. ü. M

**Ausgangspunkt** Furggstalden, Bergstation

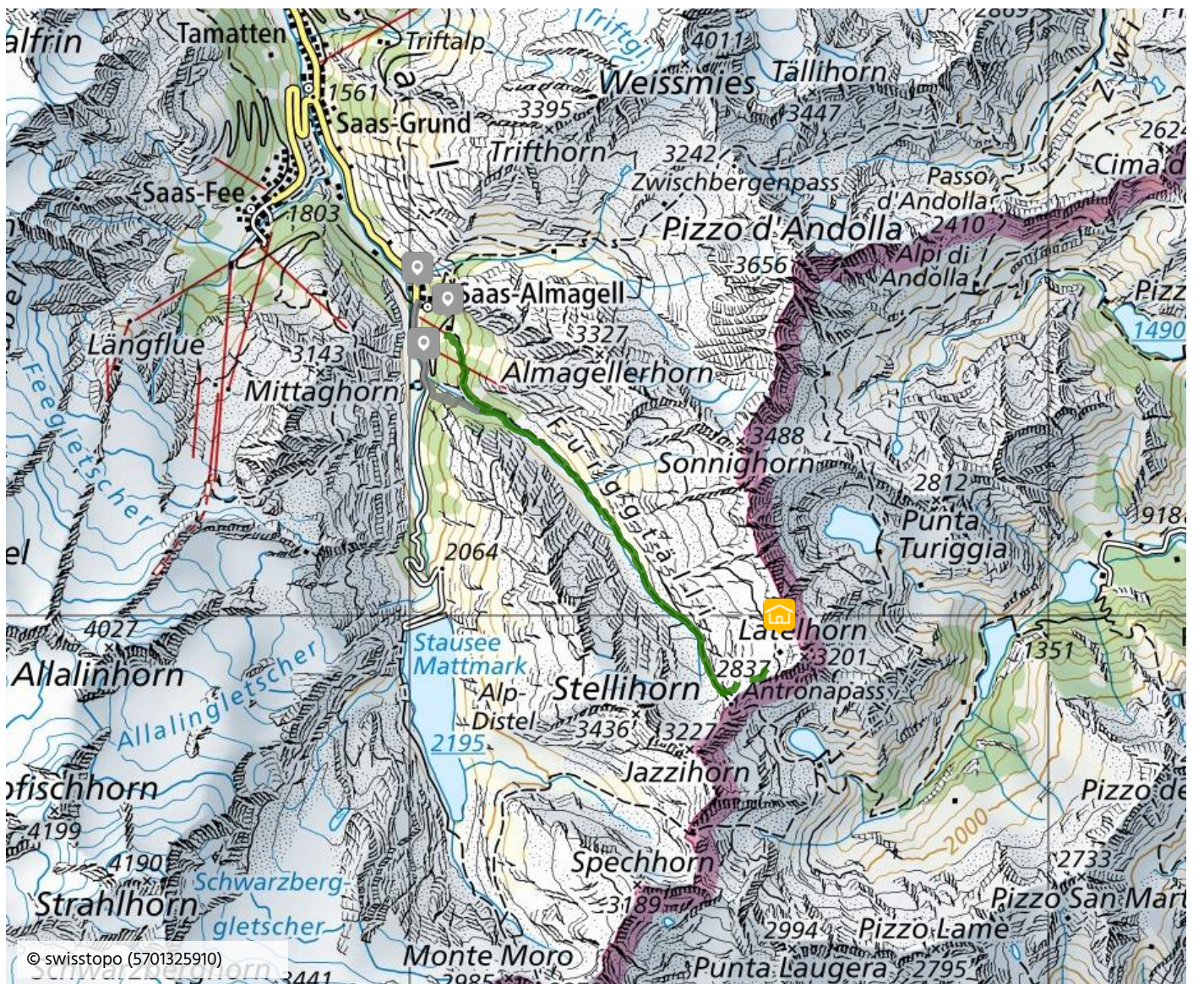
**Endpunkt**

**Disziplin** Berg- und Alpinwandern

**Schwierigkeit** T3

**Aufstieg** 3:30–4 h, 1150 Hm

**Abstieg** 30 Hm

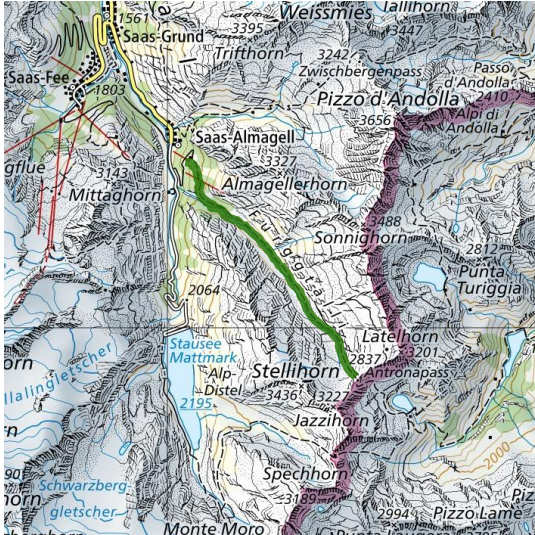


Das Begehen von Routen in alpinem Gelände stellt hohe Anforderungen und erfolgt auf eigene Verantwortung. Der Schweizer Alpen-Club SAC übernimmt keinerlei Gewähr für die bereitgestellten Informationen. Haftungsansprüche jeglicher Art sind ausgeschlossen.



## Routenbeschreibung

Der normale Zustieg zum Crestabiwak führt auf Bergwanderwegen von Furggstalden (oder Saas-Almagell) ins Furggtal. Das Tal weitet sich bald und leitet erst im letzten Teil deutlich ansteigend zum Antronapass. Kurz vor dem Pass gehts dann die letzte halbe Stunde weglos zum Biwak.

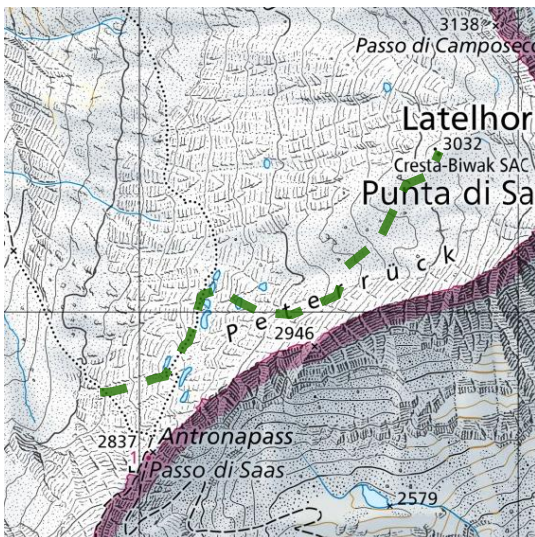


### Furggstalden - kurz vor Antronapass

Von Furggstalden (1901 m, Seilbahn von Saas-Almagell) wandert man in Süd-Richtung auf einem schönen Weg der verschiedene mechanische Aufstiegshilfen quert. Der Weg wendet sich danach nach SE zur Alp Furggu (2075 m), 34 Std.

Von hier führen zwei zeitlich etwa gleich lange Wege ins Furggtäl. Jener auf der linken (Süd-)Seite des Furggbachs scheint besser zu sein, jener auf der rechten (Nord-)Seite ist als Bergwanderweg. Man bleibt also auf der nördlichen Seite oder steigt von Furggu etwas hinunter zu einem Steg über den Bach. Dieser Weg folgt mehr oder weniger dem Bachlauf hinauf über die Heimiwäng zu einem Steg bei Bitzbrunnen (2302 m), wo sich die beiden Wege wieder treffen, 1 Std.

Man folgt weiter dem Talboden und überwindet eine Talstufe unterhalb der Weiden von Kehren zwischen 2400 und 2600 m. Weiter oben folgt man den zahlreichen Steinmännchen über Geröll und Felsplatten bis kurz vor den Antronapass ca. 2860 m. 1 14 Std.



### Kurz vor Antronapass - Crestabiwak

Kurz vor dem Antronapass (bei ca. 2860 m) verlässt man den Bergwanderweg nach links (ENE), kurz auf dem Höhenweg Antrona, und steigt über Platten und Geröll hinauf zum Cresta-Biwak 12 Std.

### Variante ab Saas Almagell

Ohne die Bergbahn Furggstalden folgt man von Saas-Almagell dem Wanderweg bis zum Ausgleichsbecken Zermeiggern, überquert die Saaser Vispa und steigt südlich des Furggbach bis zur Brücke, wo man auf den Weg von Furggstalden trifft, ca. 1h länger, plus 250 Höhenmeter.

