



## Von Egga über Rossbodestafel

Bivacco Piero de Zen (Fletschhornbiwak) 3'014.0 m. ü. M

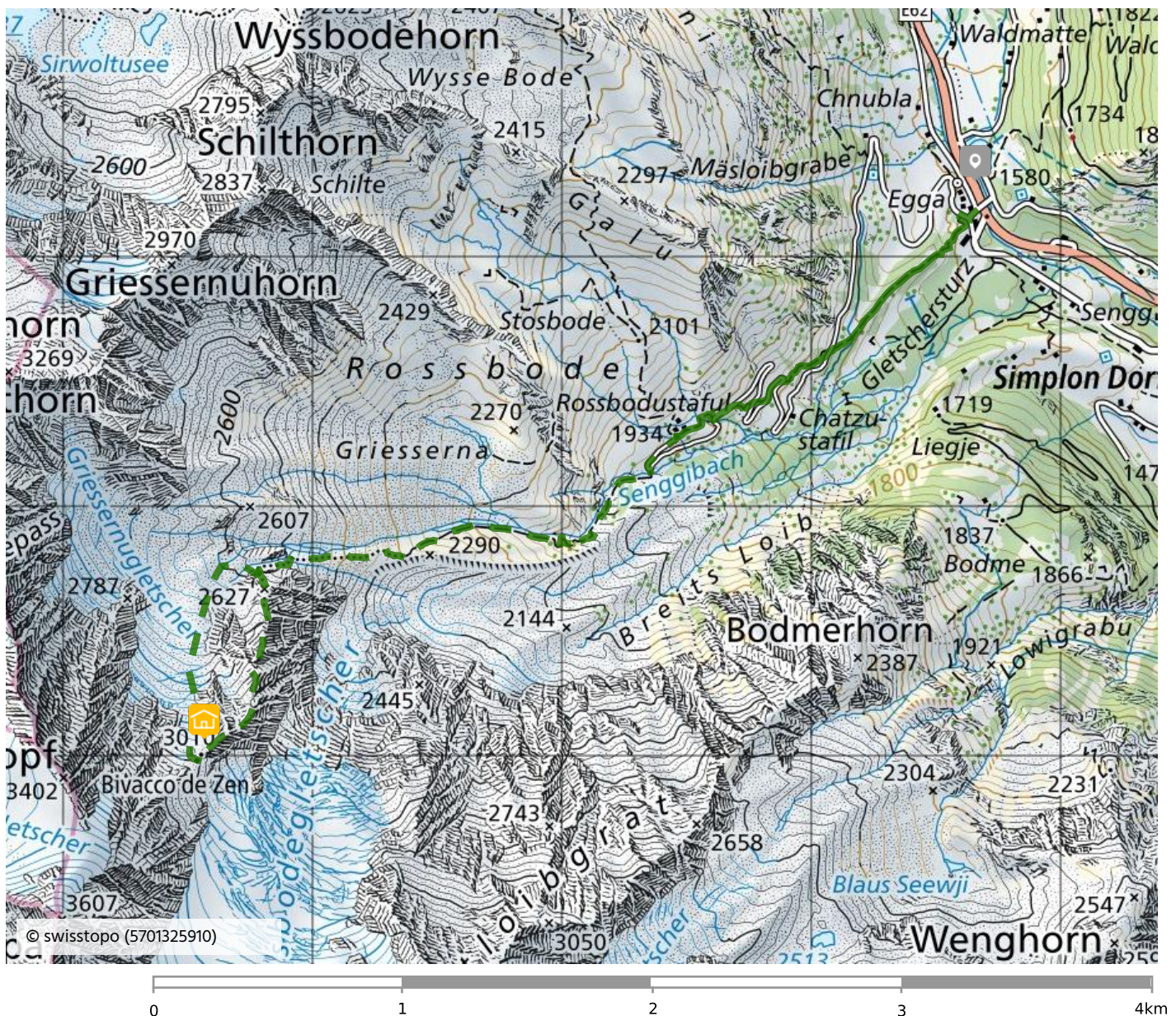
**Ausgangspunkt** Simplon Dorf, Eggen / Egga

**Endpunkt**

**Disziplin** Berg- und Alpinwandern

**Schwierigkeit** T4

**Aufstieg** 4 h, 1430 Hm

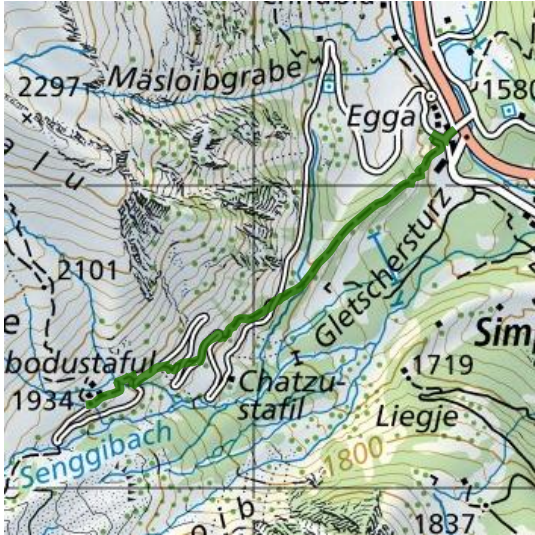


Das Begehen von Routen in alpinem Gelände stellt hohe Anforderungen und erfolgt auf eigene Verantwortung. Der Schweizer Alpen-Club SAC übernimmt keinerlei Gewähr für die bereitgestellten Informationen. Haftungsansprüche jeglicher Art sind ausgeschlossen.



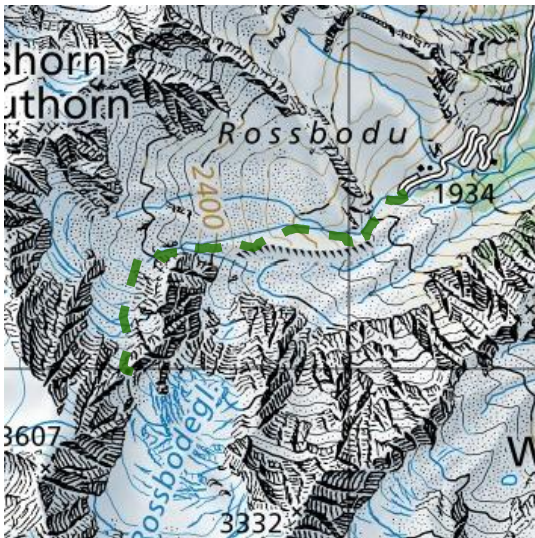
## Routenbeschreibung

Wilder Zustieg zur bescheidenen Biwakschachtel vor der Kulisse der Fletschhorn Nordwand. Das Gelände im oberen Teil ist angenehmer zu begehen, wenn es noch schneebedeckt ist (Frühsommer). Bei Ausaperung ist es wegen Steinschlaggefahr empfehlenswert, die Variante entlang des Grates anstatt über den Griessernugletscher zu wählen.



### Egga (Simplon) - Rossbodestafel

Man steigt von Egga (1580 m, Postauto) links der bewaldeten alten Moräne des Rossbodengletschers hinauf, überquert nach Chatzustafel einen Fahrweg mehrere Male und erreicht die letzte Kehre dieser Alpstrasse vor Rossbodestafel (1933 m).

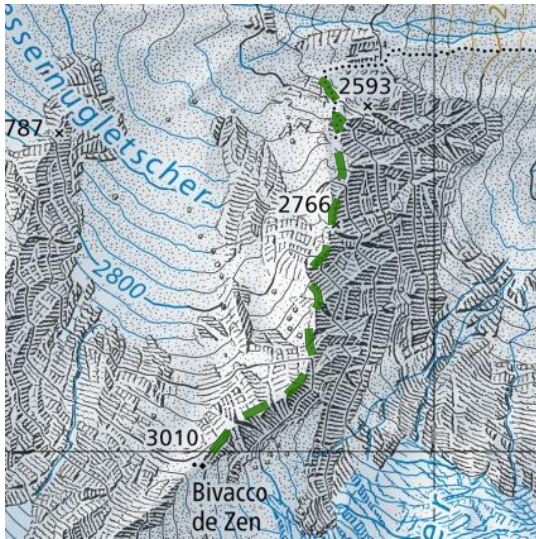


### Rossbodestafel - Griessernugletscher - Biwak de

Vom Rossbodestafel geht man geradeaus auf einem Bergpfad, der sich zwischen der grossen N-Moräne des Gletschers und den Felsen rechterhand hindurchschlängelt. So erreicht man eine grössere Alpweide N von Gäli Egga. Auf Wiesen und zunehmend in Geröll geht es weiter bis ca. 2650 m, wo man die Reste des Griessernugletscher betritt. Nun hält man in S-Richtung und erreicht über einen kurzen Firn- und Geröllhang die Lücke (3014 m) und damit das Biwak.

### Variante: über den Grat

Bei zunehmender Ausaperung besteht auf dem Griessernugletscher Steinschlaggefahr. In diesem Fall folgt man ab P. 2626 dem Grat bis zum Biwak. Der Grat kann auch weiter oben auf rund 2900 m erreicht werden: ab dort Blockgrat mit gutem Fels (WS+, II), kurze Stellen etwas exponiert mit kleineren Umgehungen in den Flanken.





## Zusatzinformation

Ausgangspunkt

Simplon Dorf, Eggen / Egga (1580 m)

Schwierigkeit / Material

Die Tour ist je nach Schneelage und Verhältnissen als leichte Hochtour (L) einzustufen.

## Persönliche Notizen

---

---

---

---

---

---

---

---

---

---