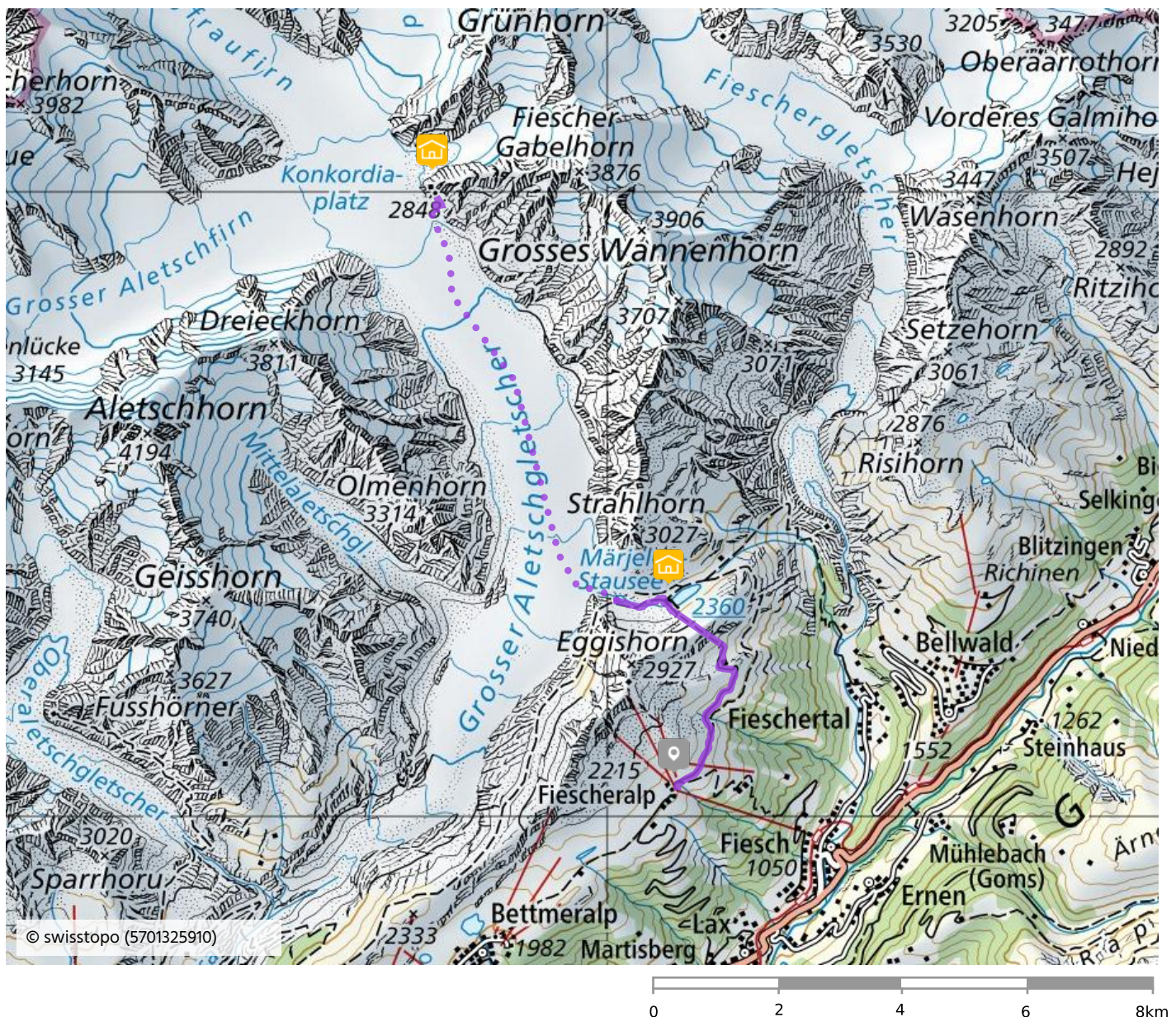




Von der Fiescheralp

Konkordiahütte SAC 2'850.0 m. ü. M

Ausgangspunkt	Fiescheralp
Endpunkt	
Disziplin	Hochtouren
Schwierigkeit	L
Aufstieg	5–6 h, 1050 Hm

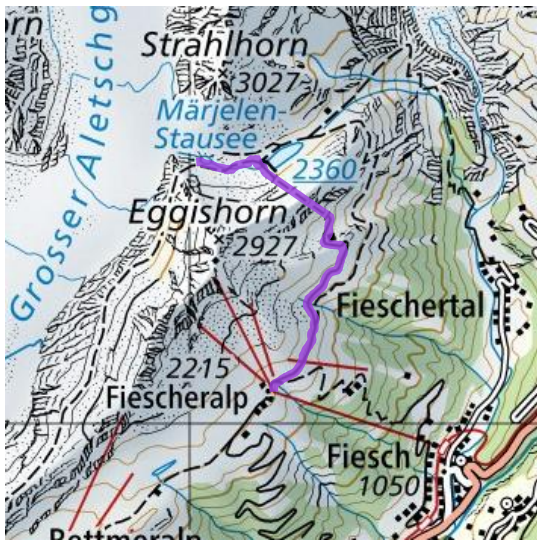


Das Begehen von Routen in alpinem Gelände stellt hohe Anforderungen und erfolgt auf eigene Verantwortung. Der Schweizer Alpen-Club SAC übernimmt keinerlei Gewähr für die bereitgestellten Informationen. Haftungsansprüche jeglicher Art sind ausgeschlossen.



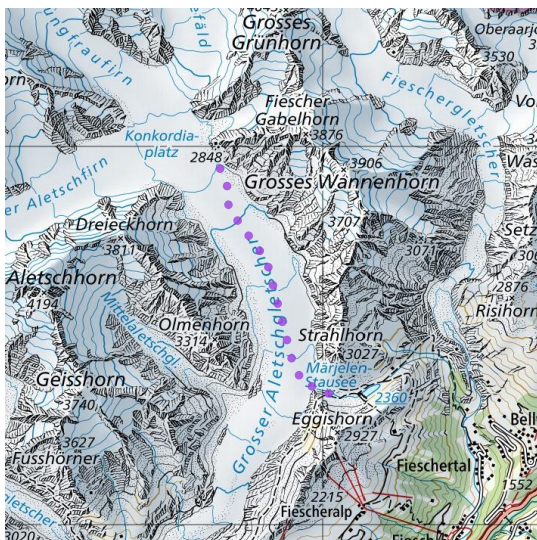
Routenbeschreibung

Ein sehr langer, aber technisch einfacher Hüttenzustieg von der Fiescheralp über den Aletschgletscher, dem grössten Gletscher der Alpen. Man startet bei der Bergstation der Luftseilbahn Fiesch–Fiescheralp, passiert die Alpweiden und den Stollen Richtung Märjela und betritt den Aletschgletscher unterhalb des ehemals grossen Märjelasees. Vom See sind nur noch kleine Seelein und Tümpel übrig, sie zeigen jedoch eine grosse Vielfalt alpiner Flora. Danach folgt man über eine lange Strecke der Mittelmoräne des Aletschgletschers, umgeben von hohen Bergen um schliesslich über markierte Wegspuren die Hütte, welche mittlerweile hoch über dem Konkordiaplatz thront, zu erreichen.



Fiescheralp - Märjela, Grosser Aletschgletscher

Von der Fiescheralp gelangt man auf dem Fahrweg und durch den Stollen zur Gletscherstube Märjela. Von hier folgt man dem Weg leicht abwärts entlang der Märjelenseen und betritt den Gletscher an geeigneter Stelle südöstlich von P. 2266.

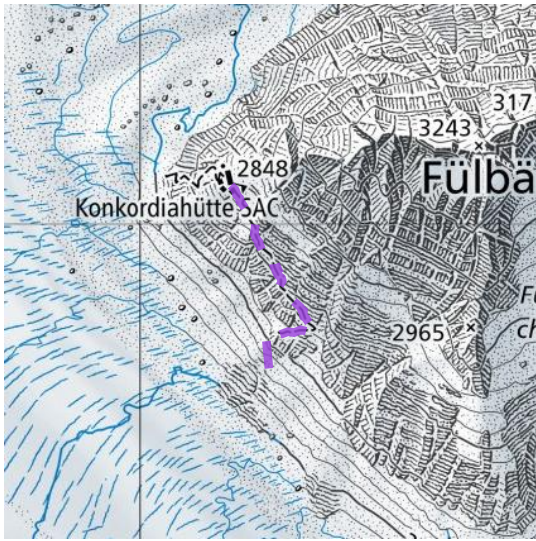


Märjela, Grosser Aletschgletscher - Beginn Südweg

Man folgt dem Grossen Aletschgletscher aufwärts, anfangs näher der Mittelmoräne, später näher der östlichen Seitenmoräne bis an den Südfuss der Hüttenfelsen (ca. 2660 m). Ca. 100 m über dem Gletscher befinden sich oberhalb des Einstiegs zum Südweg eine rote Fahne. Achtung: Man geht unterhalb des roten Punkt durch noch etwas weiter auf dem Gletscher und verlässt dann rechtshaltend (ostwärts) den Gletscher.

Beginn Südweg - Konkordiahütte

Man folgt anfänglich Wegspuren ostwärts über lebendiges Moränengeröll zur Fahne, später über kurze Leitern und Holztritte dem Weg rund 150 Höhenmeter steil den Hang empor. Einige Passagen sind durch Seile gesichert.






Topo / Routenfoto



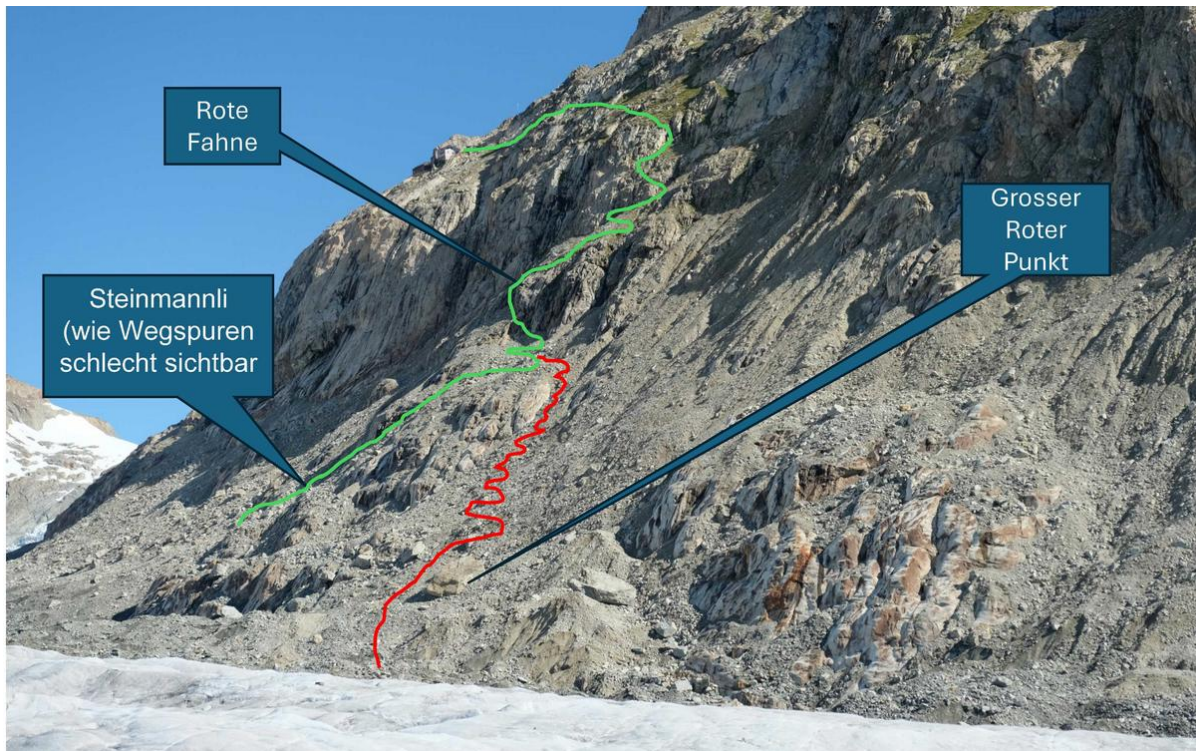
Ungefäherer Routenverlauf über den Grossen Aletschgletscher zur Konkordiahütte SAC. Aufnahmestandort: Eggishorn., Senn-Erismann Bernhard



Schlussaufstieg zur Hütte von Westen gesehen, die grüne Route ist besser gangbar., Nicolas Merky



Der nur noch kleine Märjelasee. Dahinter der Aletschgletscher und das Tal des Mittelaletsch., Senn-Erismann Bernhard



Schlussaufstieg zur Hütte von Süden gesehen, die grüne Route ist besser gangbar, Nicolas Merky