



Von der Vermigelhütte

Piz Ravetsch 3'006.0 m. ü. M

Ausgangspunkt Vermigelhütte

Endpunkt

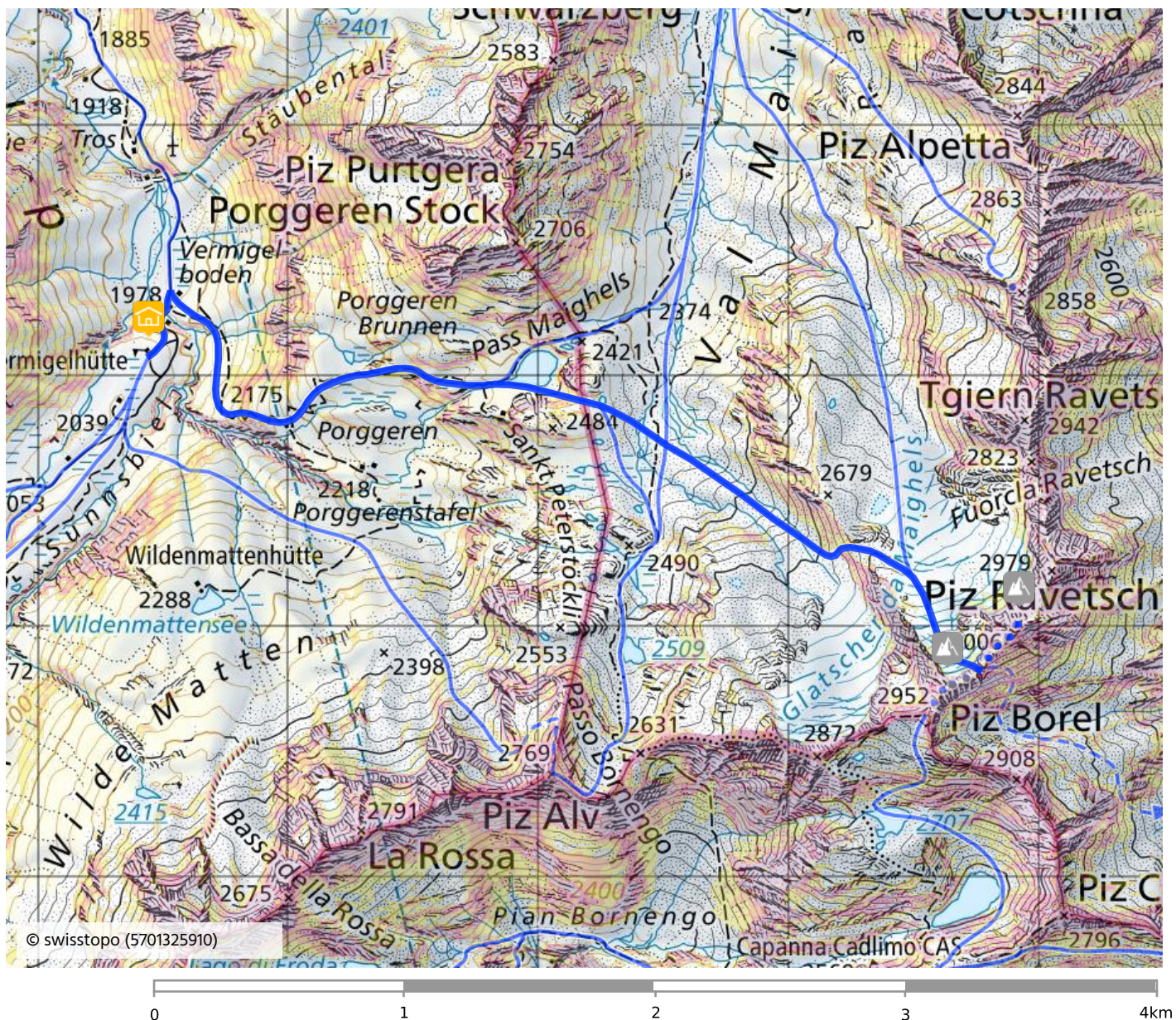
Disziplin Skitouren

Schwierigkeit WS

Aufstieg 2:30–3 h, 1030 Hm

Abfahrt 1030 Hm

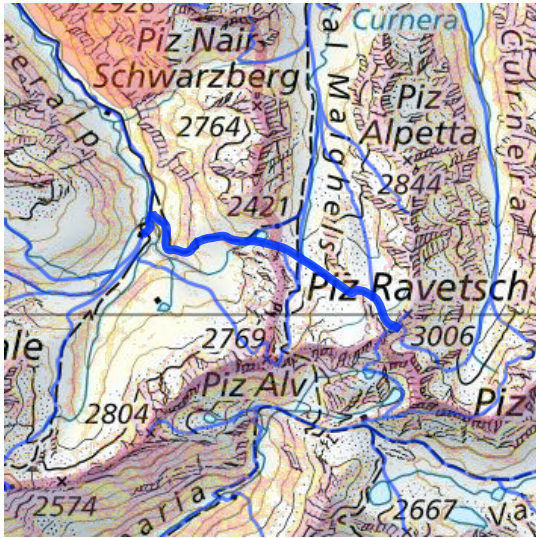
Exposition N, W, NW



Das Begehen von Routen in alpinem Gelände stellt hohe Anforderungen und erfolgt auf eigene Verantwortung. Der Schweizer Alpen-Club SAC übernimmt keinerlei Gewähr für die bereitgestellten Informationen. Haftungsansprüche jeglicher Art sind ausgeschlossen.

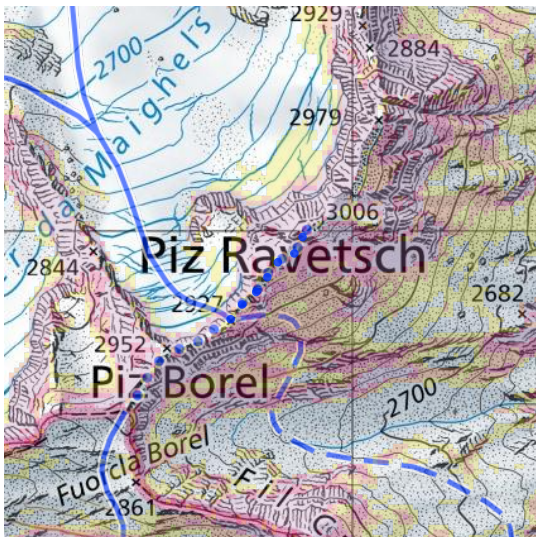


Routenbeschreibung



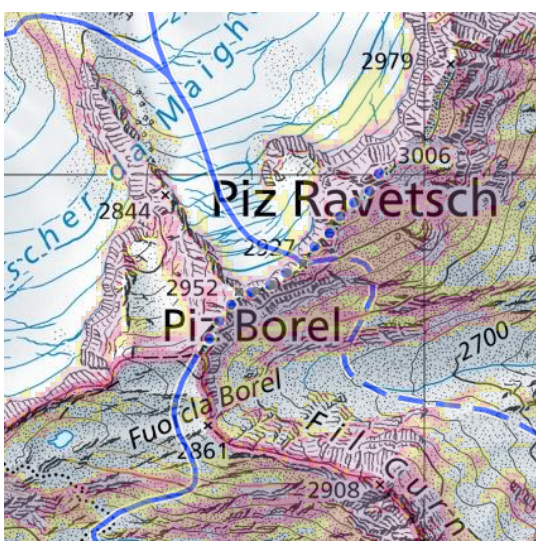
Vermigelhütte – Gratlücke

Von der Vermigelhütte (2040 m) nach Vermigel (1977 m) in den Talgrund hinunter. Südostwärts im Bereich des Sommerwegs über die recht steile (34° auf 60 Hm) Gätschplangge nach Porggeren und über eine weitere Stufe zum See (2383 m) westlich des Pass Maighels. Zwischen P. 2484 und P. 2479 durch die Lücke und wenig abfahrend südostwärts ins Gletschervorfeld Gravas. Zum westlichen Teil des Gletscher da Maighels hinauf, auf etwa 2700 m über eine Stufe auf die östliche Gletscherzunge wechseln und Richtung Südosten in die Lücke (2927 m) im Grat zwischen Piz Ravetsch und Piz Borel.



Gratlücke – Piz Ravetsch

Nordostwärts in wenig schwieriger Gratklettern in 20 Minuten auf den Piz Ravetsch.



Variante: Gratlücke – Piz Borel

Von der Gratlücke aus südwestwärts in wenigen Minuten unschwierig auf den Piz Borel.

Abfahrt



Abfahrt zur Capanna Cadlimo CAS

Piz Borel 2'951.0 m. ü. M

Ausgangspunkt

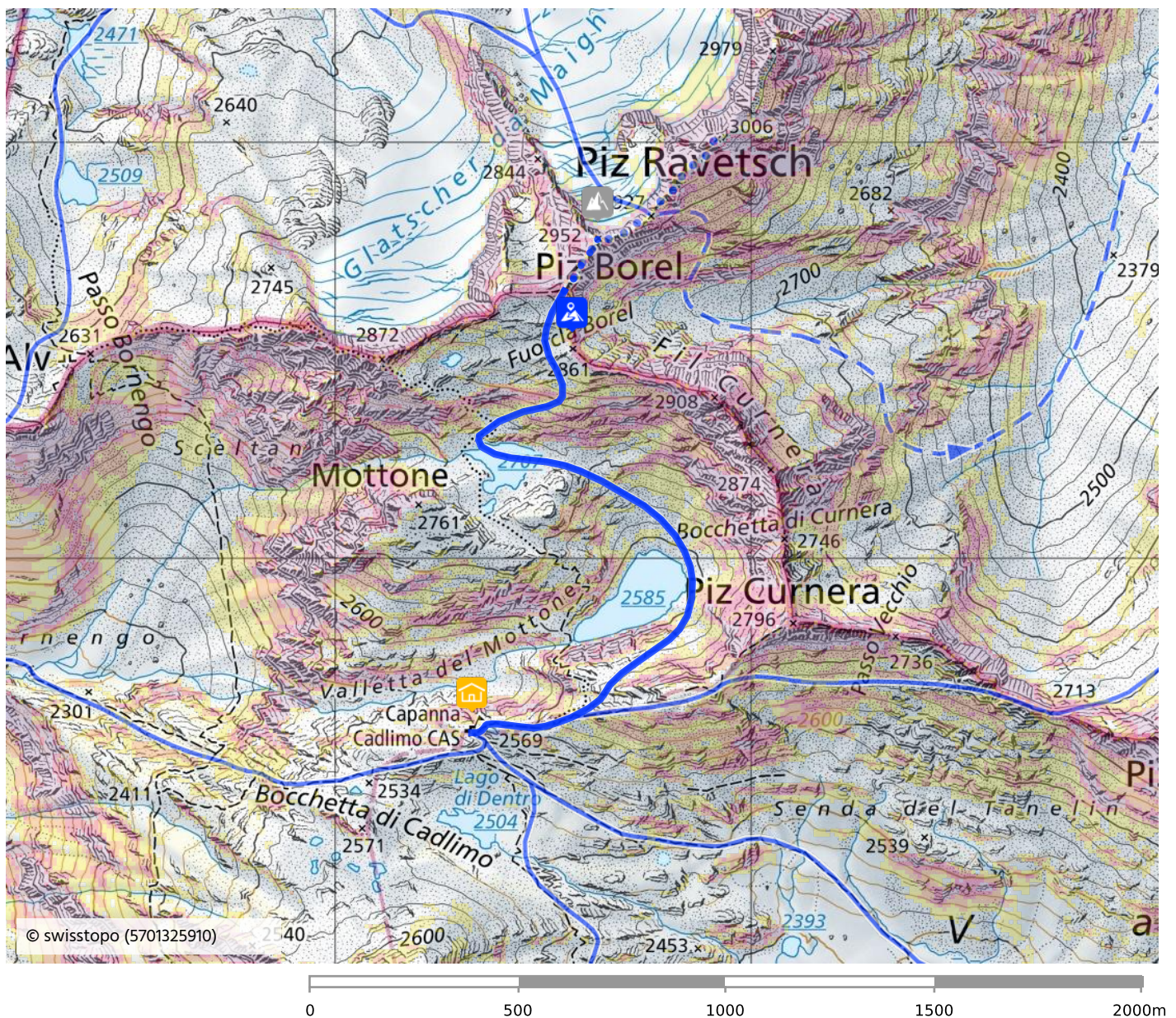
Endpunkt Capanna Cadlimo CAS

Disziplin Skitouren

Schwierigkeit ZS-

Abfahrt 380 Hm

Exposition S

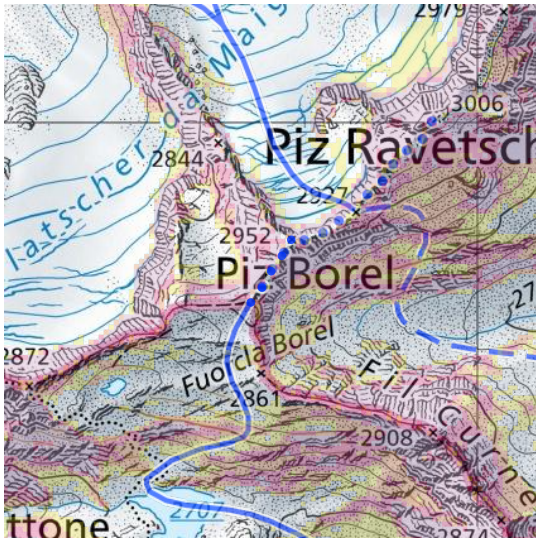


Das Begehen von Routen in alpinem Gelände stellt hohe Anforderungen und erfolgt auf eigene Verantwortung. Der Schweizer Alpen-Club SAC übernimmt keinerlei Gewähr für die bereitgestellten Informationen. Haftungsansprüche jeglicher Art sind ausgeschlossen.



Routenbeschreibung

Kurze, aber recht steile Abfahrt über die S-Hänge des Piz Borel (bis 35°).



Piz Borel – Ende des SW Grates

Man überschreitet den Gipfel nach SW.



Ende des SW Grates – Capanna Cadlimo CAS

Man fährt vom S-Gipfel des Piz Borel zur Fuorcla Borel und über die anschliessenden S-Hänge in den Sattel unmittelbar im E des Sees P. 2707. Das nächste Seebecken umfährt man östlich unterhalb der Felsen des Piz Curnera und erreicht die Hütte von NE.